



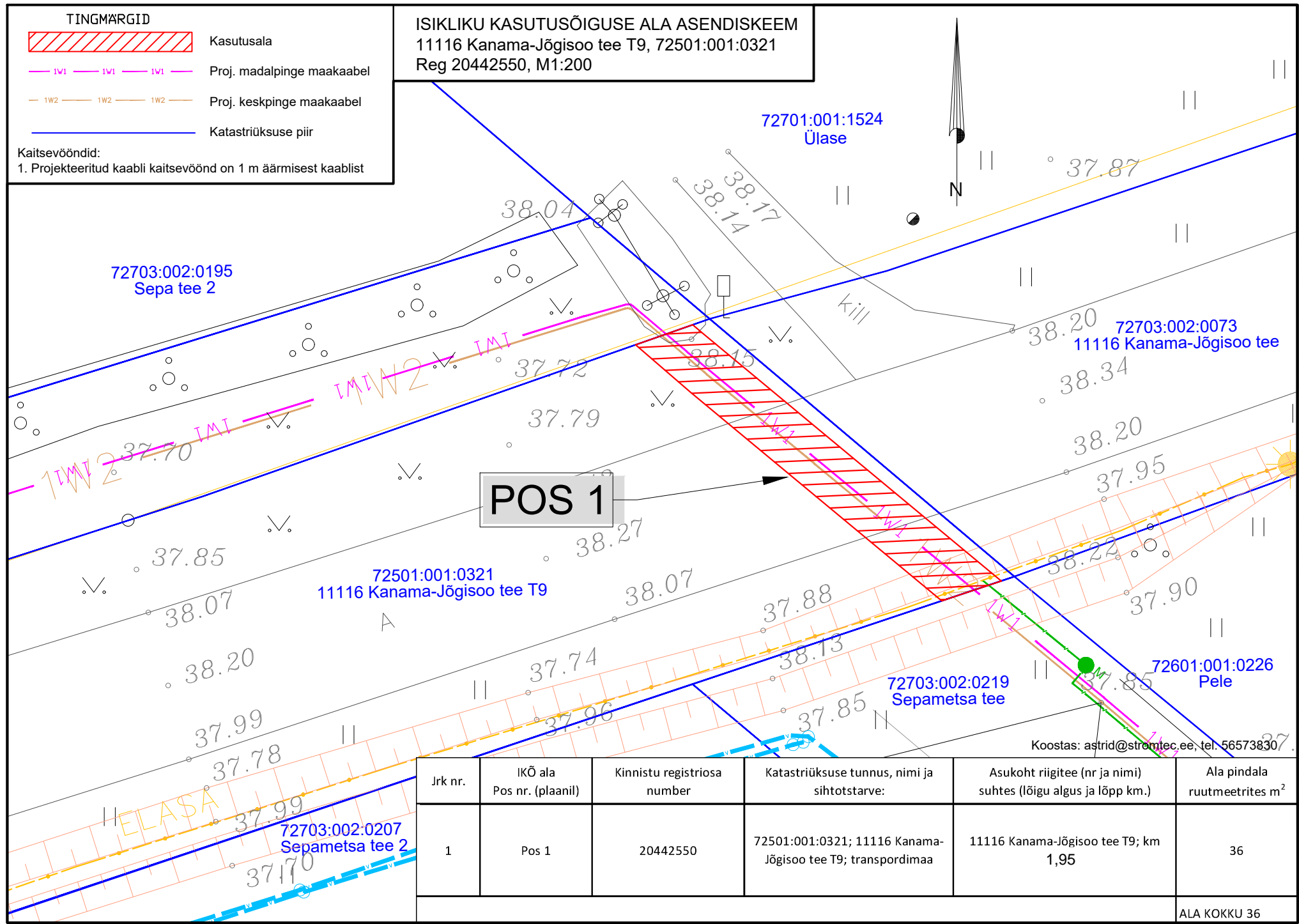


TINGMARGID

-  Kasutusala
-  Proj. madalpinge maakaabel
-  Proj. keskpinge maakaabel
-  Katastriüksuse piir

Kaitsevööndid:
1. Projekteeritud kaabli kaitsevöönd on 1 m äärmisest kaablist

ISIKLIKU KASUTUSÕIGUSE ALA ASENDISKEEM
11116 Kanama-Jõgisoo tee T9, 72501:001:0321
Reg 20442550, M1:200



Jrk nr.	IKÕ ala Pos nr. (plaanil)	Kinnistu registriosana number	Katastriüksuse tunnus, nimi ja sihtotstarve:	Asukoht riigitee (nr ja nimi) suhtes (lõigu algus ja lõpp km.)	Ala pindala ruutmeetrites m ²
1	Pos 1	20442550	72501:001:0321; 11116 Kanama-Jõgisoo tee T9; transpordimaa	11116 Kanama-Jõgisoo tee T9; km 1,95	36

ALA KOKKU 36

Koostas: astrid@stromtec.ee, tel. 56573830